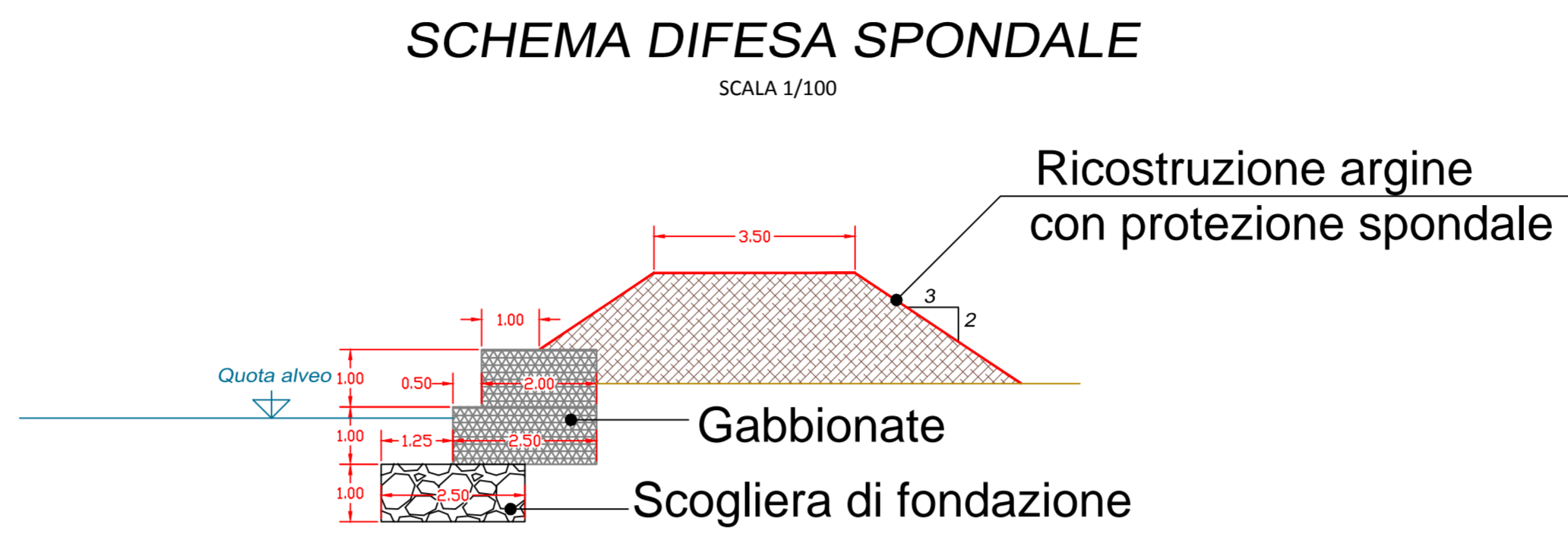
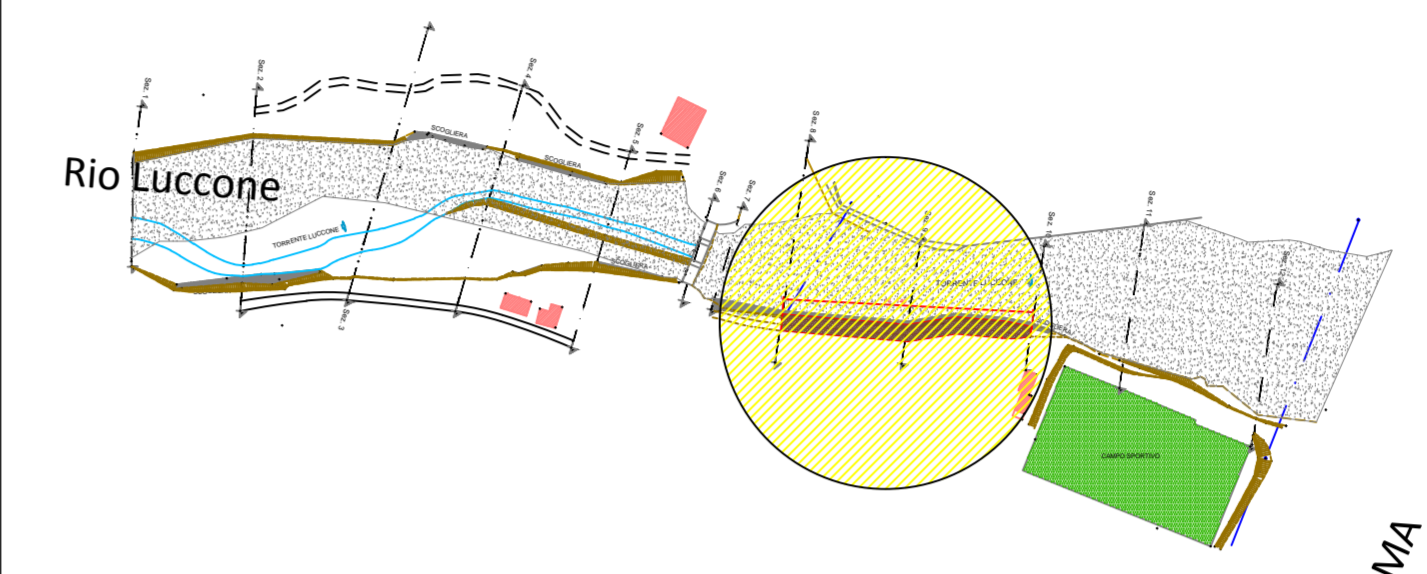


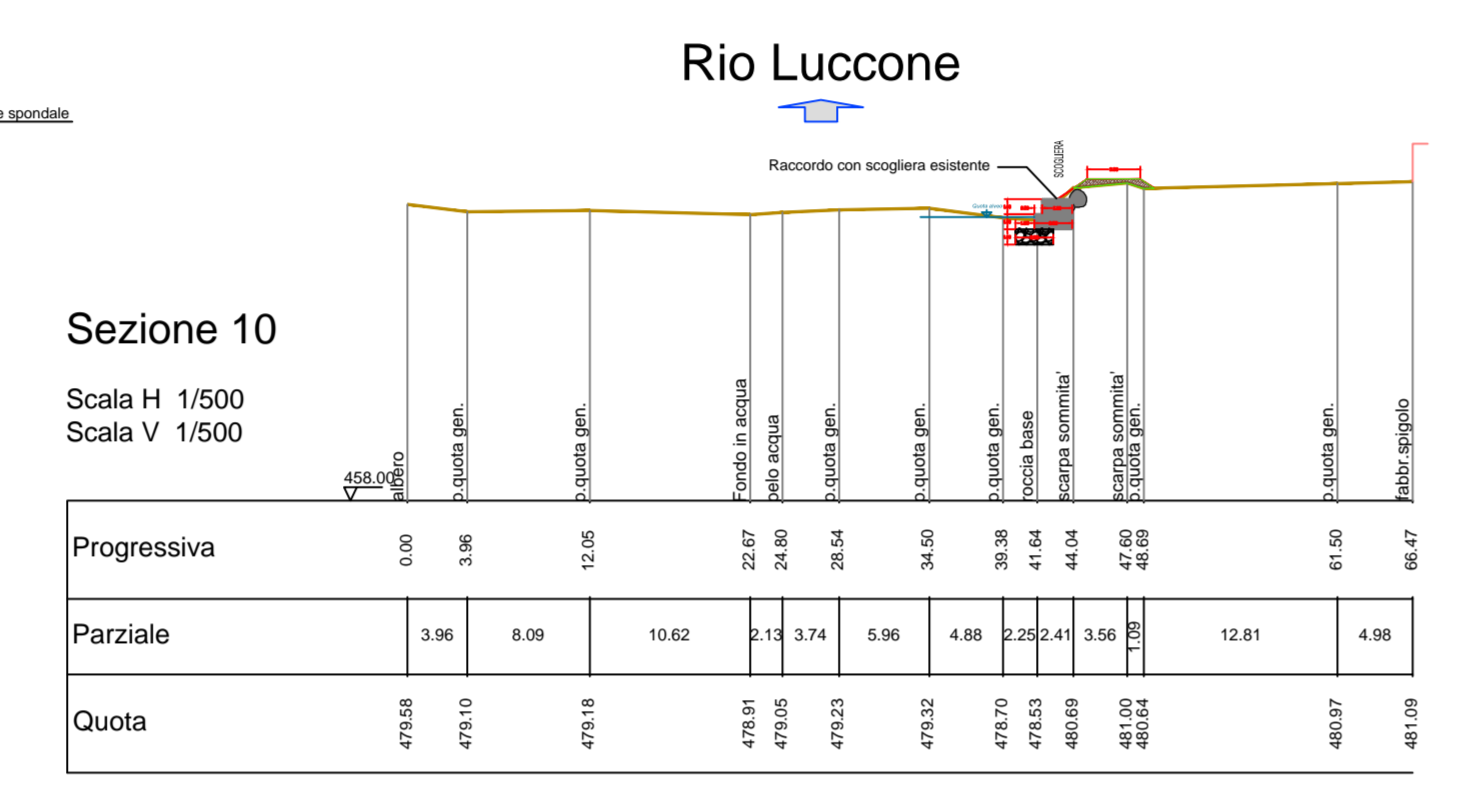
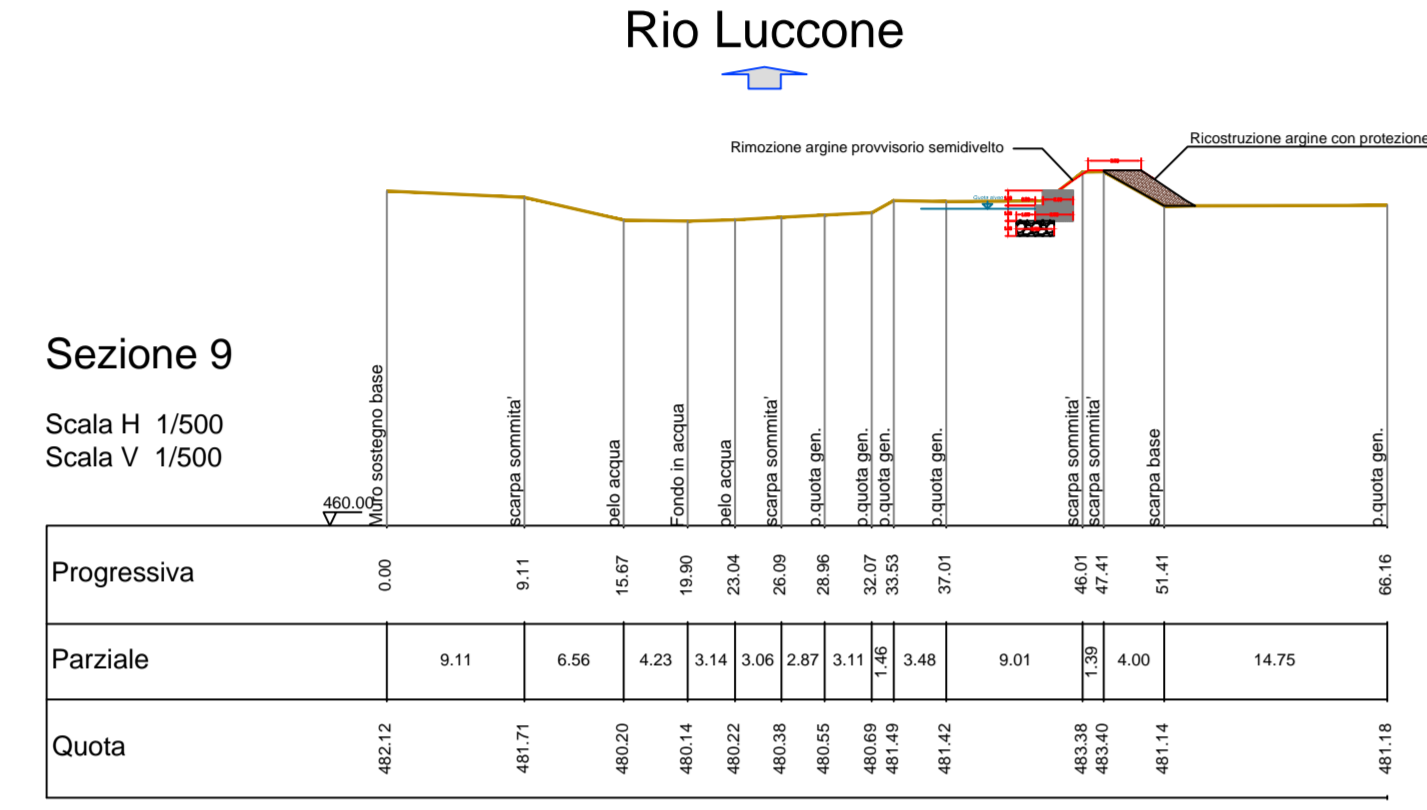
LEGENDA (Sezioni)
 — Profilo d'alveo
 ▨ Area di riporto arginale



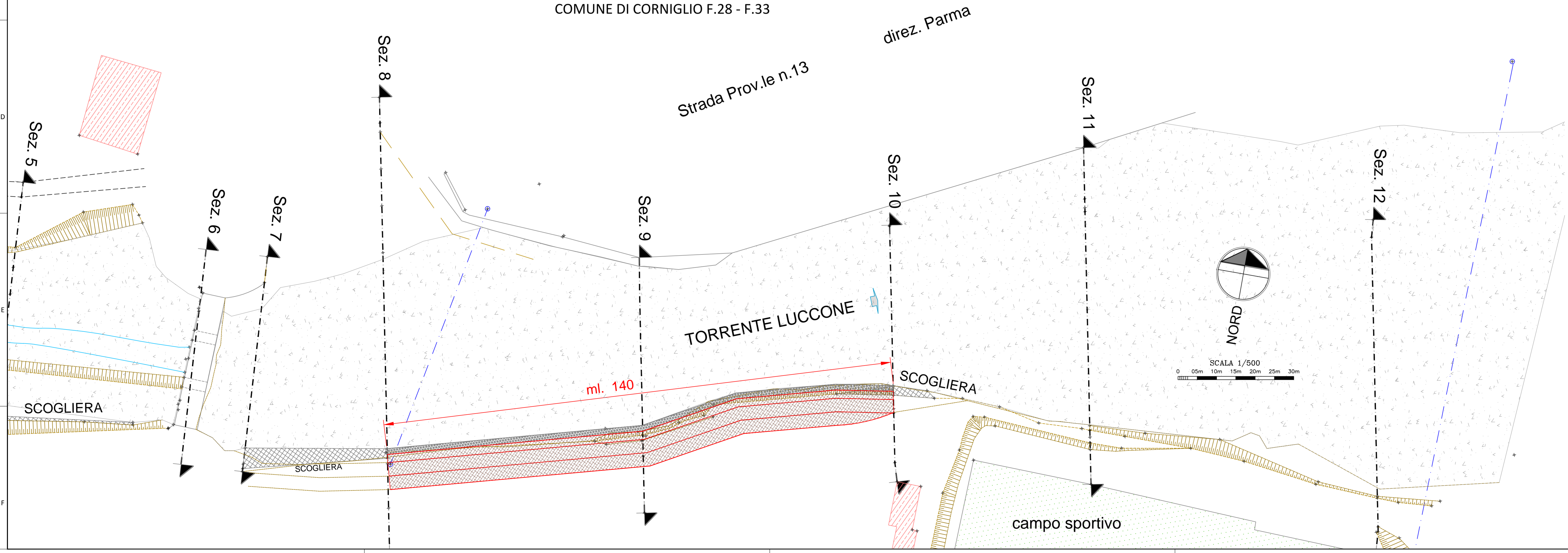
Lunghezza intervento ml.140



ABITATO DI GHIARE DI CORNIGLIO



LEGENDA (Planimetria)
 — Scarpa sommità
 — Scarpa base
 — Idrografia
 — Manufatto
 - - - Sezioni trasversali
 — Linea MT
 ▨ Fabbricato
 ▨ Scogliera



Regione Emilia-Romagna
 AGENZIA REGIONALE PER LA SICUREZZA TERRITORIALE E LA PROTEZIONE CIVILE
 Servizio Area Affluenti Po - Sede di Via Garibaldi 75
 PARMA Allegato: 7

FONDO DI SOLIDARIETA' EUROPEA (DGR 2181 DEL21.12.2015)
 Piano degli interventi per l'esecuzione delle operazioni essenziali di emergenza recupero connesse agli eventi calamitosi verificatisi nel periodo dal 9 ottobre al 18 novembre 2014, finanziati con contributo del Fondo di solidarietà dell'Unione Europea
 Ente Attuatore: Agenzia Regionale di Protezione Civile

Cod. Intervento :12162 - Lavori di ripristino opere idrauliche danneggiate e di sistemazione alveo del Rio Lucconi in corrispondenza della confluenza con il Torrente Parma in Loc. Ghiare di Corniglio
 IMPORTO PROGETTO EURO 150.000,00

PROVINCIA DI PARMA - COMUNE DI CORNIGLIO
TORRENTE LUCCONE
 Località: GHIARE DI CORNIGLIO

Tav.2
 ☒ Inquadramento territoriale
 ☒ Planimetria di Progetto
 ☒ Particolari esecutivi

Parma li' I PROGETTISTI
 P.o. Zonichelli Luigi
 Arch. Fabio Mari
 Geom. Antonio Ambanelli

Visto di Validazione
 (Art. 26 Comma 8 D.Lgs. 50/2016)
 IL RESPONSABILE UNICO DEL PROCEDIMENTO
 (Dott. Ing Francesco Capuano)