

F. Tarò loc. Piazza mercato.  
Ricostruzione difesa

F. Tarò loc. Rubbiano di Solignano  
Manutenzione tre penne in gabbioni  
Costruzione di tre penne in pietrame  
ciclopico

Pennello 3

Pennello 2









Pennello 1

F. Tarò loc. Gallerie Filtranti  
Opere di difesa con tecniche di  
ingegneria naturalistica

F. Tarò loc. Osteriazza di Forno T.  
Zona di risagomatura alveo

Rio Marme loc. Osteriazza di Forno T.  
Ricostruzione attraversamento stradale  
Risagomatura alveo

**Legenda**

-  Rio delle Marme - Ricostruzione attraversamento stradale e risagomatura alveo
-  Forno Tarò fronte Piazza del Mercato - Ricostruzione difesa spondale in pietrame
-  Rubbiano - Penne in gabbioni da mantenere
-  Rubbiano - Penne in pietrame ciclopico
-  Gallerie Filtranti - Opere di difesa con tecniche di ingegneria naturalistica
-  Zone di scavo
-  Zone di riporto
-  Sponda attuale
-  Piste di accesso alle zone di intervento

**Regione Emilia-Romagna**

AGENZIA REGIONALE PER LA SICUREZZA TERRITORIALE  
E LA PROTEZIONE CIVILE  
Servizio Area Affluenti Po  
Parma

Seconda rimodulazione del Piano dei primi interventi urgenti di Protezione Civile in conseguenza delle eccezionali avversità atmosferiche che dall'ultima decade di dicembre 2013 al 31 marzo 2014 hanno colpito il territorio delle province di Bologna, Forlì-Cesena, Modena, Parma, Piacenza, Reggio-Emilia e Rimini  
Deliberazione del Consiglio dei Ministri 30 giugno 2014 di dichiarazione dello stato di emergenza  
Ordinanza del Capo Dipartimento della Protezione Civile OCDPC n. 174 del 9 luglio 2014  
OCDPC n. 270 del 27 luglio 2015 OCDPC n. 470 del 26 luglio 2016

Ente Attuatore: Servizio Area Affluenti Po dell'Agenda regionale per la sicurezza territoriale e la protezione civile

COD. 11168 Forno Tarò e Solignano  
Interventi di sistemazione morfologica dell'alveo con movimentazione in alveo e manutenzione e potenziamento delle difese esistenti a protezione della sponda destra ed a difesa dell'abitato di Osteriazza di Forno Tarò nonché della sponda sinistra a salvaguardia dell'abitato di Rubbiano di Solignano  
Importo Finanziamento € 170.000,00

Coordinate baricentriche intervento WGS84: X 44.679166° Y 10.078926

<b>ALLEGATO n. 4</b>	<b>INQUADRAMENTO TERRITORIALE</b> Planimetria di Progetto Scala 1:5000	<b>Progetto:</b>
		<input type="checkbox"/> preliminare
		<input type="checkbox"/> definitivo
		<input checked="" type="checkbox"/> esecutivo

Parma 14 febbraio 2018

Gruppo di progettazione  
Geom. G. Rubini  
Ing. G. Magnani  
Ing. M. Mari

Visto di validazione (art. 28 comma 8 D.Lgs n. 50/2016)  
Il Responsabile del Procedimento  
Dott. Ing. F. Capuano