AGREE coAstal laGoon long teRm managE mEnt

RegioneEmiliaRomagna

Agenzia Regionale per la Sicurezza Territoriale e la Protezione Civile
Servizio Area Reno e Po di Volano
Sede di Ferrara

Comune di Goro — Provincia di Ferrara

PROGETTO LIFE "AGREE"

AZIONE C.1 - Ricostruzione con modifiche funzionali al manufatto idraulico di comunicazione tra la sacca ed il Po di Goro in località Traghetto a Gorino

Importo C. 450.000,00 — CUP E67B15000200004

PROGETTO ESECUTIVO

SEZIONI TRASVERSALI -7-14

I COLLABORATORI	I PROGETTISTI	RESPONSABILE UNICO DEL PROCEDIMENTO	
Geom. Giovanni Babbi Geom. Giorgio Bertoni	Ing. Alessandro Buzzoni Ing. Riccardo Dalfiume	Dott. Claudio Miccoli	TAV. N. C.4.3 SCALA 1:100 DATA Luglio 2019

REVISIONE	DATA	DESCRIZIONE	REDATTO	APPROVATO	AUTORIZZATO

LIFE13 NAT/IT/00015

Sez.7
Area Scavo Mq.54.00
Area Riporto Mq. 4.60

Scala altezze 1: 100
Scala lunghezze 1: 100

Q = 2.00 m s.l.m.

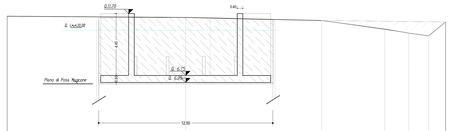

SEZIONI	1		2		3		4	5	6	7
DISTANZE PARZIALI		12.82		9.76		4.53	1.72	1.43	1.22	
DISTANZE PROGRESSIVE	0.00		12.82		22.58		27.11	28.83	30.27	31.49
QUOTE TERRENO	1.43		1.43		1.79		1.89	1.80	1.65	1.60
QUOTE PROGETTO			0.75							
DISTANZA PROGETTO										
PROGRESSIVO	1		2		3		4	5	6	7

Sezione 10
Area Scavo Mq. 35.00
Area Riporto Mq.18.00

Scala altezze 1: 100
Scala lunghezze 1: 100

Q = 2.00 m s.l.m.

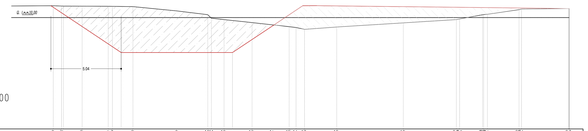

SEZIONE N. 10	2	3	4	5	6	7	8	9	10	11	12	13	14	15	16	17	18	19	20	21	22	23	24	25	26	27
DISTANZE PARZIALI	0.00	1.34		1.88		1.47		3.15		2.22	0.91	2.01	1.49	1.17	0.00	0.41	2.31		4.78		3.81		1.65		2.27		3.42	
DISTANZE PROGRESSIVE	0.00	1.34	1.34	3.22	3.22	4.69	4.69	7.84	7.84	10.06	10.97	12.98	14.47	15.64	15.64	16.05	18.36	18.36	23.14	23.14	26.95	26.95	28.60	28.60	30.87	30.87	34.29	34.29
QUOTE TERRENO	1.45	1.45	1.42	1.42	1.39	1.39	1.36	1.34	1.34	1.32	1.32	1.31	1.31	1.30	1.30	1.29	1.29	1.29	1.29	1.29	1.29	1.29	1.29	1.29	1.29	1.29	1.29	1.29
QUOTE PROGETTO									1.49																			
DISTANZE PROGETTO		4.80			4.00			4.00			2.90			2.19					21.20									

Sezione 13
Area Scavo Mq. 15.00
Area Riporto Mq. 6.00

Scala altezze 1: 100
Scala lunghezze 1: 100

Q = 2.00 m s.l.m.

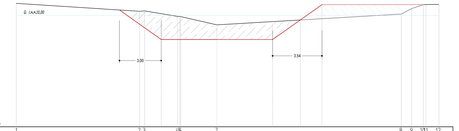

SEZIONI	1		2 3	4 5 6	7				8 9 10 11 12
DISTANZE PARZIALI		8.86	2.37	2.60		13.24		0.75 0.84 0.94	
DISTANZE PROGRESSIVE	0.00		0.00 2.37	2.37 4.97	4.97			17.21 18.05 18.99	
QUOTE TERRENO	1.29		1.29 1.29	1.29 1.29 1.29	1.29			1.29 1.29 1.29 1.29	
QUOTE PROGETTO					0.77 0.77				
DISTANZE DI PROGETTO			4.00		4.00	2.00	1.56		
PROGRESSIVO	1		2 3	4 5 6	7				8 9 10 11 12

Sezione 8
Area Scavo Mq. 54,00
Area Riporto Mq. 8.72

Scala altezze 1: 100
Scala lunghezze 1: 100

Q = 2.00 m s.l.m.

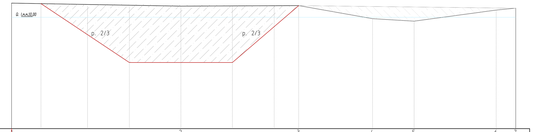

IONE N.8	1		2		3		4	5		6	7
FANZE PARZIALI		12.16		8.46		5.30	2.98		5.89	1.40	
FANZE PROGRESSIVE	0.00		12.16		20.62		25.92	28.90		34.79	36.19
ITE TERRENO	1.42		1.40		1.38		1.36	1.35		1.34	1.33
ITE PROGETTO		0.75	0.75	0.75							
FANZE PROGETTO		6.35	3.75	3.75	4.80						
RESSIVO	1		2		3		4	5		6	7

Sezione 11
Area Scavo Mq. 30.00
Area Riporto Mq.17.00

Scala altezze 1: 100
Scala lunghezze 1: 100

Q = 2.00 m s.l.m.

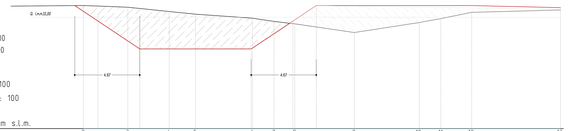

SEZIONE 11	2	3	4	5	6	7	8	9	10	11	12	13
DISTANZE PARZIALI	3.19	2.97	1.89	4.09	1.55	1.49	4.27	4.67	1.56	2.21	6.38	
DISTANZE PROGRESSIVE	3.19	6.16	8.05	12.14	13.69	15.18	19.45	24.12	25.68	27.89	34.27	34.27
QUOTE TERRENO	1.29	1.29	1.29	1.29	1.29	1.29	1.29	1.29	1.29	1.29	1.29	1.29
QUOTE PROGETTO		1.72	1.72	1.72	1.72	1.72	1.72		1.83			
DISTANZE PROGETTO	7.70		4.00	4.00	2.76	1.90			21.40			
PROGRESSIVO	2	3	4	5	6	7	8	9	10	11	12	13

Sezione 14
Area Scavo Mq. 3.40
Area Riporto Mq. 2.50

Scala altezze 1: 100
Scala lunghezze 1: 100

Q = 2.00 m s.l.m.



SEZIONE 14	1	2	3	4 5	6	7	8	9	10
DISTANZE PARZIALI	1.87	1.75	1.52	0.00 0.74	4.09	4.10	1.99	1.81	2.58
DISTANZE PROGRESSIVE	0.00	1.87	3.62	5.14 5.88	9.96	14.06	16.05	17.86	20.44
QUOTE TERRENO	1.29	1.29	1.29	1.29 1.29	1.29	1.29	1.29	1.29	1.29
QUOTE PROGETTO					0.83 0.83				
DISTANZE PROGETTO				1.7	4.00	4.00	1.3		
PROGRESSIVO	1	2	3	4 5	6	7	8	9	10

Sezione 9
Area Scavo Mq. 44,00
Area Riporto Mq.23.00

Scala altezze 1: 100
Scala lunghezze 1: 100

Q = 2.00 m s.l.m.

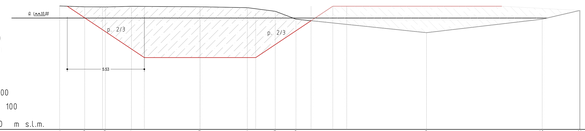

SEZIONE N.9	1	2	3	4	5	6	7	8	9	10	11
DISTANZE PARZIALI	1.80	1.48	1.88	4.92	3.39	2.01	1.49	9.37	8.31	2.70	
DISTANZE PROGRESSIVE	0.00	1.80	3.28	5.16	10.08	13.47	15.48	16.97	26.34	34.65	37.35
QUOTE TERRENO	1.30	1.30	1.30	1.30	1.30	1.29	1.29	1.29	1.29	1.29	1.29
QUOTE PROGETTO				1.74	1.74	1.74		1.84	1.84		1.55
DECAMETRICHE											
DIFFERENZE DI QUOTA		0.44	0.42	0.42	0.42	0.41	0.24	0.17	0.17	0.15	0.15
DISTANZE PROGETTO		5.53		4.00	4.00	3.97	1.56	17.74			
LIVELLETTE											
PROGRESSIVO	1	2	3	4	5	6	7	8	9	10	11

Sezione 12
Area Scavo Mq. 22.70
Area Riporto Mq. 7.50

Scala altezze 1: 100
Scala lunghezze 1: 100

Q = 2.00 m s.l.m.

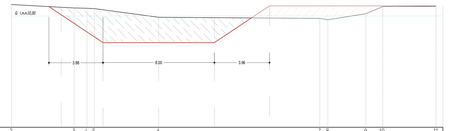

SEZIONE 12	2	3	4 5	6	7 8	9	10	11
DISTANZE PARZIALI	4.50	0.92	0.55 4.62	11.57	0.55 2.73	1.22	3.82	
DISTANZE PROGRESSIVE	0.00	4.50	5.42 5.97 10.59	22.16	22.71 25.44	26.66	30.48	34.32
QUOTE TERRENO	1.30	1.30	1.30 1.30 1.30	1.30	1.30 1.30 1.30	1.30	1.30	1.30
QUOTE PROGETTO			0.80 0.80	0.80	0.80	0.73		
DISTANZE PROGETTO		3.88	4.00	4.00	4.00	8.14	3.83	
PROGRESSIVO	2	3	4 5	6	7 8	9	10	11