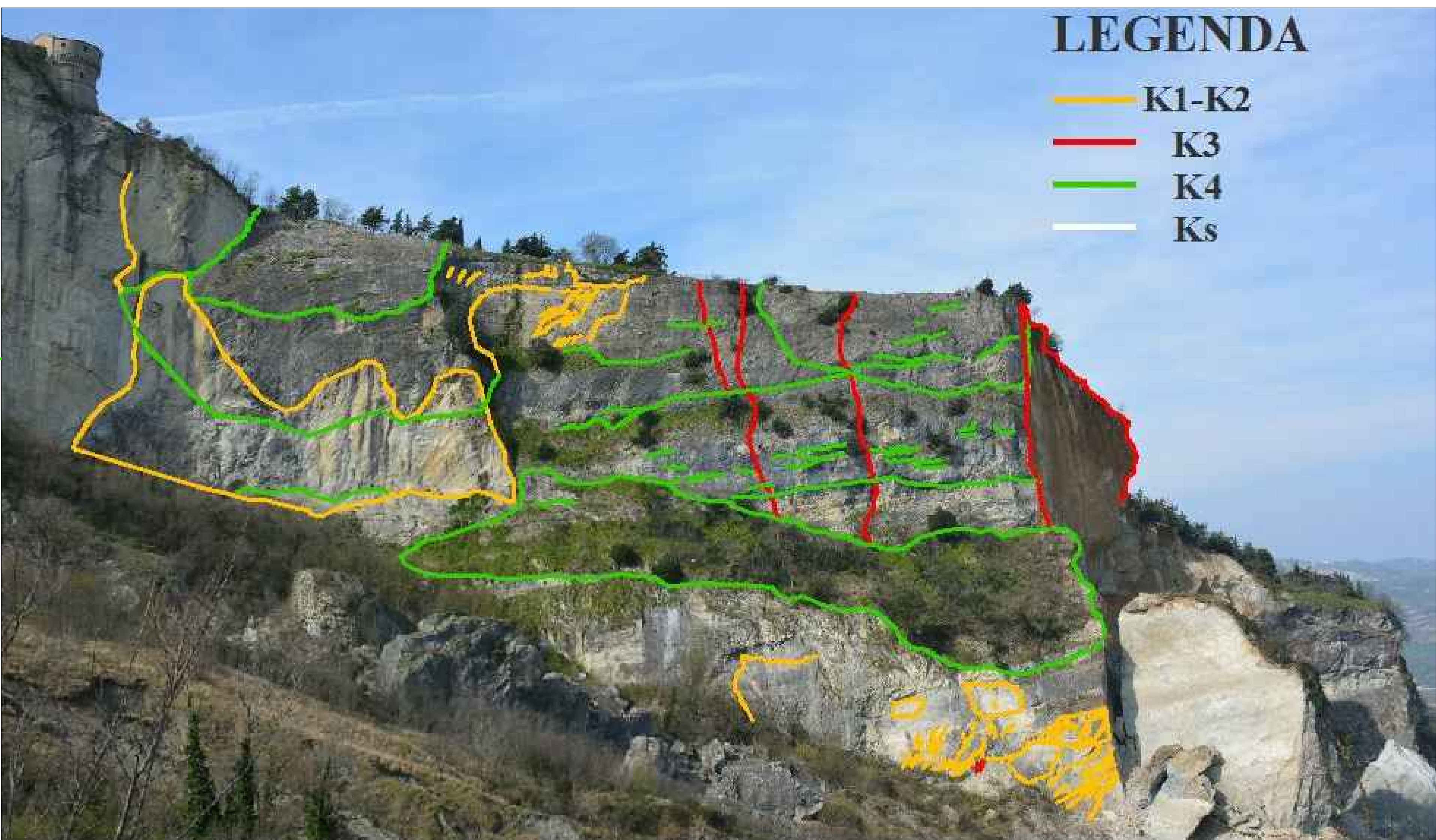
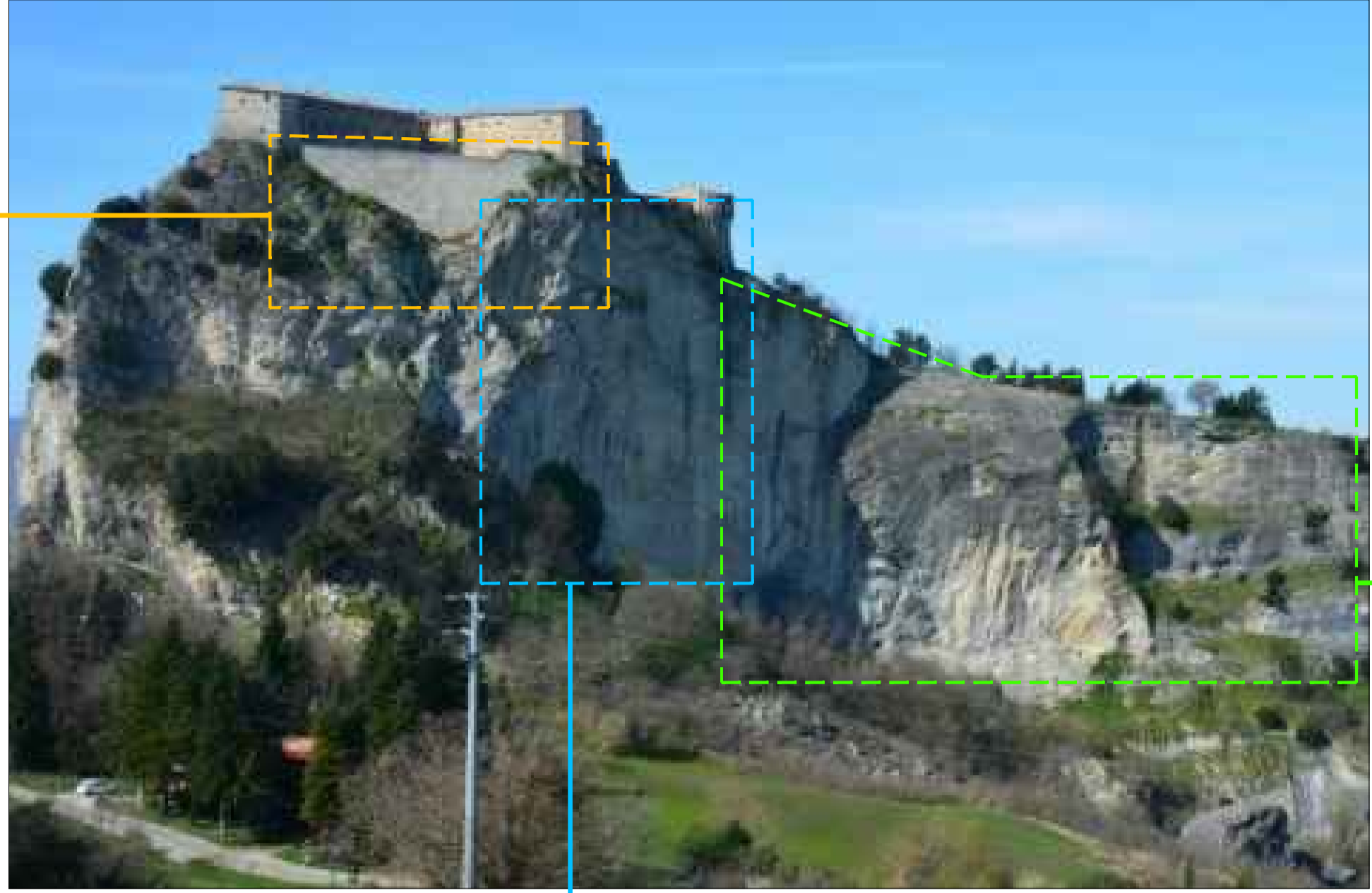



- LEGENDA**
- M2 Principali nicchie di degrado sul paramento esterno del muro
  - V1 Volumi rocciosi in equilibrio limite (FS=1.0)
  - V6 Volumi rocciosi e aree in equilibrio precario (1.0<FS<1.3)



**Regione Emilia-Romagna**  
 Agenzia Regionale per la Sicurezza Territoriale e la Protezione Civile  
 Servizio Area Romagna - Sede di Rimini

OPERE: Piano nazionale contro il dissesto idrogeologico 2014 - 2020  
 INTERVENTI DI MITIGAZIONE DEL RISCHIO IDROGEOLOGICO AL FINE DI FAVORIRE L'ADATTAMENTO AI CAMBIAMENTI CLIMATICI IN ATTUAZIONE DELL'ART. 19, COMMA 6, LETT. A DEL DECRETO LEGISLATIVO N. 30/2013 "PIANO CLIMA"

PROGETTO: 08IR326-G1 - COMPLETAMENTO DEGLI INTERVENTI PER IL CONSOLIDAMENTO DELLA PARETE EST DELLA RUPE DI SAN LEO (RN).

IMPORTO COMPLESSIVO: €. 2'000'000,00

**PROGETTO ESECUTIVO**  
 ELABORATO n° 11.3  
 STATO DI FATTO STRUTTURALE

PROGETTISTI:  
 Ing. SANZIO SAMMARINI, Dott. Geol. CLAUDIO CORRADO LUCENTE  
 Ing. UMBERTO UGUCCIONI, Dott. CHRISTIAN MOROLLI  
 Geom. RICCARDO TURA  
 Collaboratore alla progettazione: Geom. MAURO CORBELLI

CONSULENZA GEOTECNICA: Prof. Ing. Albino Lembo-Fazio

RESPONSABILE DEL PROCEDIMENTO: Ing. MAURO VANNONI

Reg. del \_\_\_\_\_ ANNO NUMERO \_\_\_\_\_ REV. 16/11/2017

ad uso interno DP ANNO NUMERO \_\_\_\_\_ Classif. 5685 \_\_\_\_\_ Fasc. 2016 420 \_\_\_\_\_

