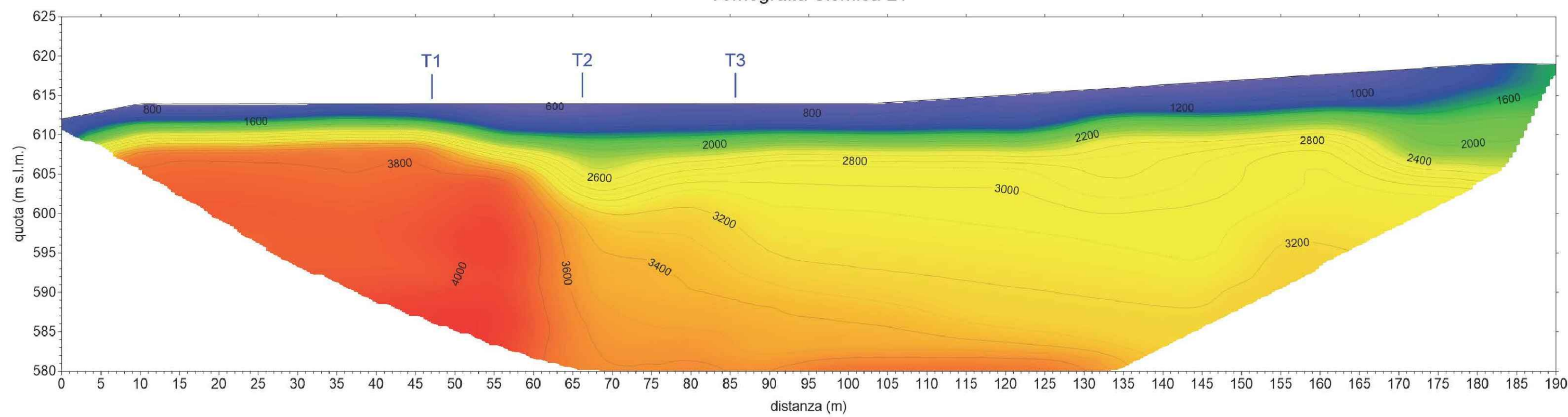
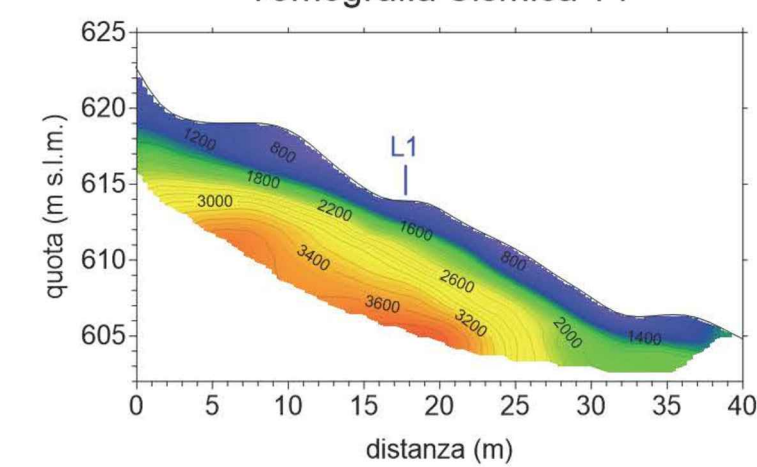


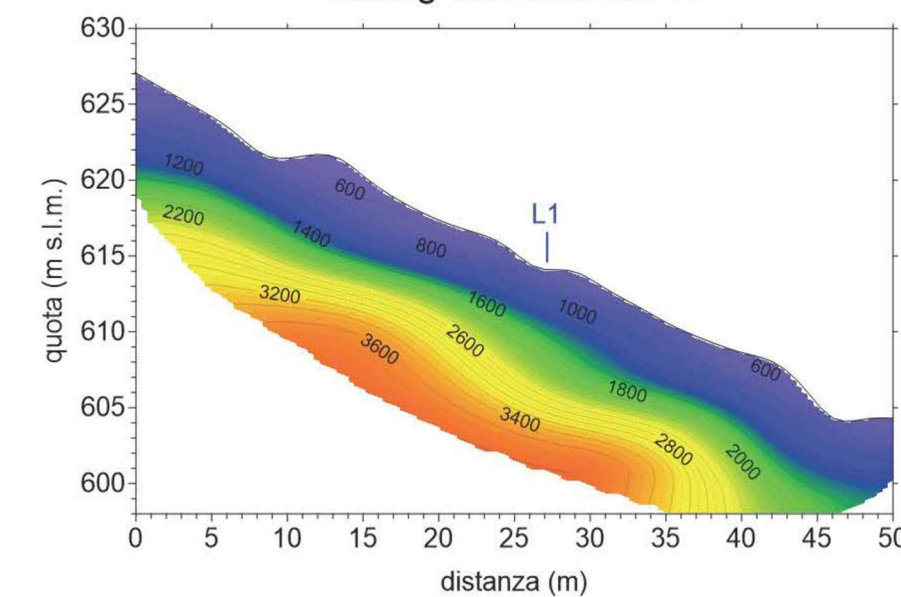
Tomografia Sismica L1



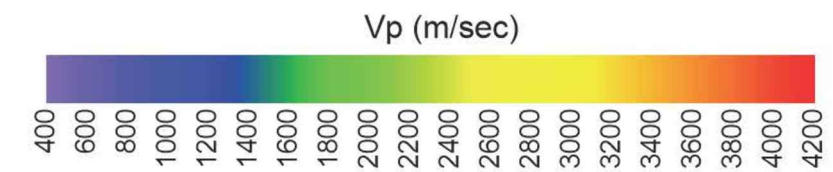
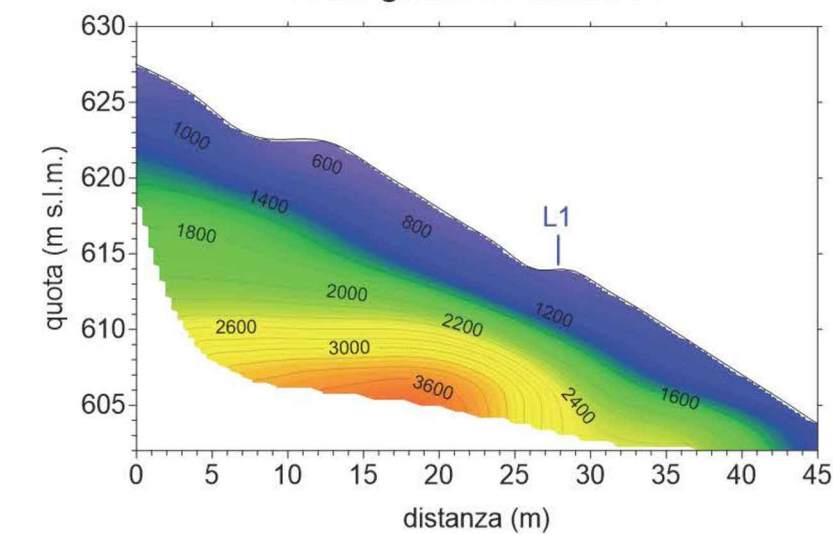
Tomografia Sismica T1




Tomografia Sismica T2



Tomografia Sismica T3



Scala



Agencia Regionale per la Sicurezza Territoriale e la Protezione Civile  
Servizio Area Romagna - Sede di Rimini

OPERE: Piano nazionale contro il dissesto idrogeologico 2014 - 2020  
INTERVENTI DI MITIGAZIONE DEL RISCHIO IDROGEOLOGICO AL  
FINE DI FAVORIRE L'ADATTAMENTO AI CAMBIAMENTI CLIMATICI IN  
ATTUAZIONE DELL'ART. 19, COMMA 6, LETT. A DEL DECRETO  
LEGISLATIVO N. 30/2013 "PIANO CLIMA"

PROGETTO: 08IR326-G1 - COMPLETAMENTO DEGLI INTERVENTI PER IL  
CONSOLIDAMENTO DELLA PARETE EST DELLA RUPE DI  
SAN LEO (RN).

IMPORTO COMPLESSIVO: €. 2'000'000,00

## PROGETTO ESECUTIVO

ELABORATO n° 4.2.2  
PLANIMETRIA E SEZIONI TOMOGRAFICHE



PROGETTISTI:  
Ing. SANZIO SAMMARINI Dott. Geol. CLAUDIO CORRADO LUCENTE   
Ing. UMBERTO UGUCCIONI Dott. CHRISTIAN MOROLLI   
Geom. RICCARDO TURA   
Collaboratore alla progettazione: Geom. MAURO CORBELLI

CONSULENZA GEOTECNICA: Prof. Ing. Albino Lembo-Fazio

RESPONSABILE DEL PROCEDIMENTO: Ing. MAURO VANNONI

Reg. TIPO ANNO NUMERO

del

REV. 16/11/2017

ad uso interno DP ANNO NUMERO

INDICE

LIV. 1

LIV. 2

LIV. 3

LIV. 4

LIV. 5

Fasc.

ANNO NUMERO SUB

Classif. 5685

2016

420