SEZIONE 19

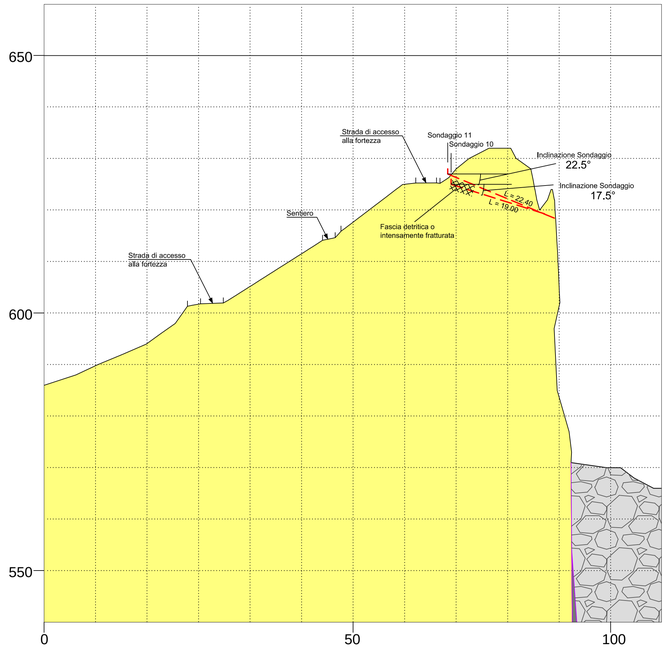

Sondaggio 10



Sondaggio 11



Planimetria con traccia sezione e sondaggi

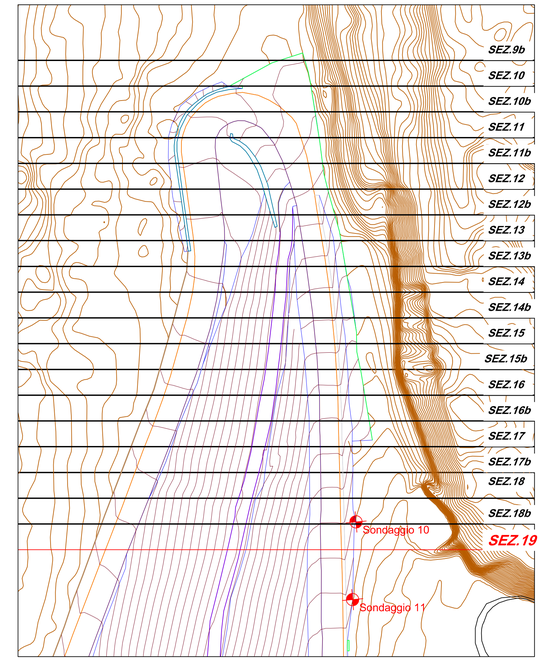

Proiezione stereografica giunti - Sondaggio 10

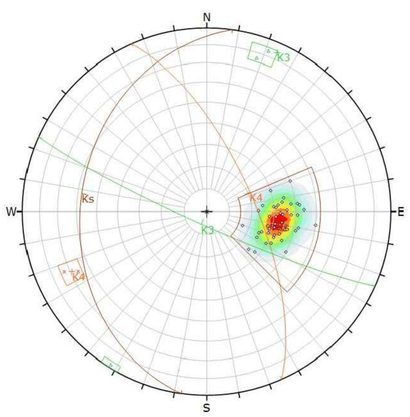

Symbol	Set	Quantity
◊	1	46
×	2	2
△	3	3

Color	Density Concentrations
	0.00 - 4.40
	4.40 - 8.80
	8.80 - 13.20
	13.20 - 17.60
	17.60 - 22.00
	22.00 - 26.40
	26.40 - 30.80
	30.80 - 35.20
	35.20 - 39.60
	39.60 - 44.00

Contour Data	Pole Vectors
Maximum Density	43.14%
Contour Distribution	Fisher
Counting Circle Size	1.0%

	Color	Dip	Dip Direction	Label
Mean Set Planes				
1m		32	278	Ks
2m		69	66	K4
3m		84	204	K3

Plot Mode	Pole Vectors
Vector Count	51 (51 Entries)
Hemisphere	Lower
Projection	Equal Area

Proiezione stereografica giunti - Sondaggio 11

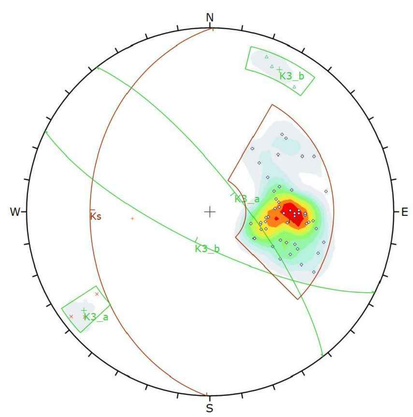

Symbol	Set	Quantity
◊	1	51
×	2	3
△	3	3
+	[no data]	1

Color	Density Concentrations
	0.00 - 2.20
	2.20 - 4.40
	4.40 - 6.60
	6.60 - 8.80
	8.80 - 11.00
	11.00 - 13.20
	13.20 - 15.40
	15.40 - 17.60
	17.60 - 19.80
	19.80 - 22.00

Contour Data	Pole Vectors
Maximum Density	21.37%
Contour Distribution	Fisher
Counting Circle Size	1.0%

	Color	Dip	Dip Direction	Label
Mean Set Planes				
1m		35	271	Ks
2m		76	52	K3_a
3m		75	206	K3_b

Plot Mode	Pole Vectors
Vector Count	58 (58 Entries)
Hemisphere	Lower
Projection	Equal Area

Regione Emilia-Romagna

Agenzia Regionale per la Sicurezza Territoriale e la Protezione Civile
Servizio Area Romagna - Sede di Rimini

OPERE: Piano nazionale contro il dissesto idrogeologico 2014 - 2020
INTERVENTI DI MITIGAZIONE DEL RISCHIO IDROGEOLOGICO AL FINE DI FAVORIRE L'ADATTAMENTO AI CAMBIAMENTI CLIMATICI IN ATTUAZIONE DELL'ART. 19, COMMA 6, LETT. A DEL DECRETO LEGISLATIVO N. 30/2013 "PIANO CLIMA"

PROGETTO: **08IR326-G1** - COMPLETAMENTO DEGLI INTERVENTI PER IL CONSOLIDAMENTO DELLA PARETE EST DELLA RUPE DI SAN LEO (RN).

IMPORTO COMPLESSIVO: €. 2'000'000,00

PROGETTO ESECUTIVO

ELABORATO n° 4.2.5
SEZIONE N. 19 CON SONDAGGI

PROGETTISTI:
Ing. SANZIO SAMMARINI
Dott. Geol. CLAUDIO CORRADO LUCENTE
Ing. UMBERTO UGUCCIONI
Dott. CHRISTIAN MOROLLI
Geom. RICCARDO TURA
Collaboratore alla progettazione: Geom. MAURO CORBELLI
CONSULENZA GEOTECNICA: Prof. Ing. Albino Lembo-Fazio
RESPONSABILE DEL PROCEDIMENTO: Ing. MAURO VANNONI

Reg. TIPO | ANNO | NUMERO
del

REV. 16/11/2017

ad uso interno DP ANNO | NUMERO | Classif. INDICE 5685 | LIV. 1 | LIV. 2 | LIV. 3 | LIV. 4 | LIV. 5 | Fasc. ANNO 2016 | NUMERO 420 | SUB